

PUEBLOS ORIGINARIOS DE CHILE

TURISMO CULTURAL

PUEBLOS INDIGENAS DE CHILE

Excepto Pascuenses



AYMARAS: Región de Tarapacá y, en menor proporción, en la Región de Atacama.

PARQUE NACIONAL LAUCA



PUTRE: 3.500 mtrs. altura



Origen prehispánico , capital de la provincia de Parinacota de la **Región de Arica y Parinacota**. El pueblo fue trazado hacia 1580.

Muchas casas conservan los portales y las ventanas, elaborados en piedra tallada en el siglo XVII.

Pinturas rupestres de Vilacaurani: legado ancestral de diversas formas de vida de las más antiguas civilizaciones prehispánicas que podrían tener incluso hasta 8.000 años de antigüedad.



Pinturas rupestres de Vilacaurani: legado ancestral de diversas formas de vida de las más antiguas civilizaciones prehispánicas que podrían tener incluso hasta 8.000 años de antigüedad.

Lagunas Cotacotani, caracterizadas por poseer un gran número de islas e islotes, protuberancias de lava generadas por la actividad volcánica típica del lugar.



TERMAS DE JURASI: afloran en medio de una quebrada, y que también resultan atractivas para centenares de viajeros debido a su enorme poder medicinal, para curar males de reumatismo.



SALAR DE SURIRE: se caracteriza por su enorme majestuosidad y la presencia de depósitos salinos que estampan un paisaje color blanco intenso que contrasta con el azul puro de sus lagunas.



POBALDO DE ZAPAHUIRA se conservan las ruinas de un lugar de almacenaje de provisiones de la época de los incas :



LAGO CHUNGARA Y VOLCANES PAYACHATAS: 4.500 mtrs. De altura



VALLE DE AZAPA





Cerro Sombrero que cuenta con geoglifos y una aldea prehispánica, ubicada a media ladera de un cerro.

Museo del valle de Azapa: El museo resguarda uno de los más importantes conjuntos patrimoniales relativos a la arqueología y antropología de Chile, evidenciando un desarrollo cultural de **más de 10.000 años de historia**. Se ubica en el Valle de Azapa a 12 Km de la ciudad de Arica.

A cargo de la Universidad de Tarapacá, donde se muestra el desarrollo evolutivo de diversos procesos culturales e históricos ocurridos en este sector. Destacan entre los vestigios las momias Chinchorros, catalogadas como las más antiguas del mundo, que se calcula tienen aproximadamente 7.600 años.

MOMIAS CHINCHORRO



VALLE DE LLUTA: es posible encontrarse con los **Geoglifos de Lluta**, los cuales aparecen en la ladera derecha del cerro y constituyen un patrimonio arqueológico nacional.





ATACAMEÑOS: Las comunidades atacameñas habitan los oasis, valles y quebradas de las cuencas del salar de Atacama y del río Loa, ubicadas en la Región de Antofagasta en Chile.



ATACAMEÑOS



ATACAMEÑOS



ATACAMEÑOS



ATACAMEÑOS



ATACAMEÑOS



(cc) Joselyn Anfossi Mardones

CHANGOS: Los Changos, pueblo extinguido, habitaron la costa del norte de nuestro largo Chile, desde Arica al Río Choapa, alcanzando algunos grupos hasta la zona del Aconcagua. Iquique fue el lugar donde más concentración de Changos hubo.



Playas del norte:

CHINCHORRO



MEJILLONES



TAL TAL




DIAGUITAS: entre los ríos Copiapó y Choapa, habitaban los diaguitas, pueblo agricultor con una organización conocida como sociedad dual (atribuida a la influencia incaica), que se dividía en dos mitades: la de arriba, hacia la cordillera y la de abajo hacia el mar.



Valle del Tránsito,
Huasco.

Valle de Alto del Carmen



El Molle, Valle del
Elqui.

POR LA COSTA:



BAHÍA INGLESA



AHU TONGARIKI

PLAYA ANAKENA



RANO RARAKU



LA CANTERA



PICUNCHES: entre los ríos Aconcagua y el Itata.



Valle del Aconcagua: ubicado en la región de Valparaíso, es una cuenca de origen cordillerano. Lo atraviesa el río Aconcagua.

Valle de Itata: Dentro del valle Itata se distinguen la zonas de Chillán, Quillón, Portezuelo, entre otras.





Quillón: conocido
Como Valle del sol, por
Su microclima agradable.

Portezuelo: La comuna está
sobre un terreno de colinas
donde principalmente se
cultivan viñedos. A sólo 15
km hacia el sur se
encuentra la confluencia de
los ríos Itata y Ñuble.



CHIQUIYANES: habitaron en el sector cordillerano que se extiende desde Santiago hasta las cercanías de Chillán.

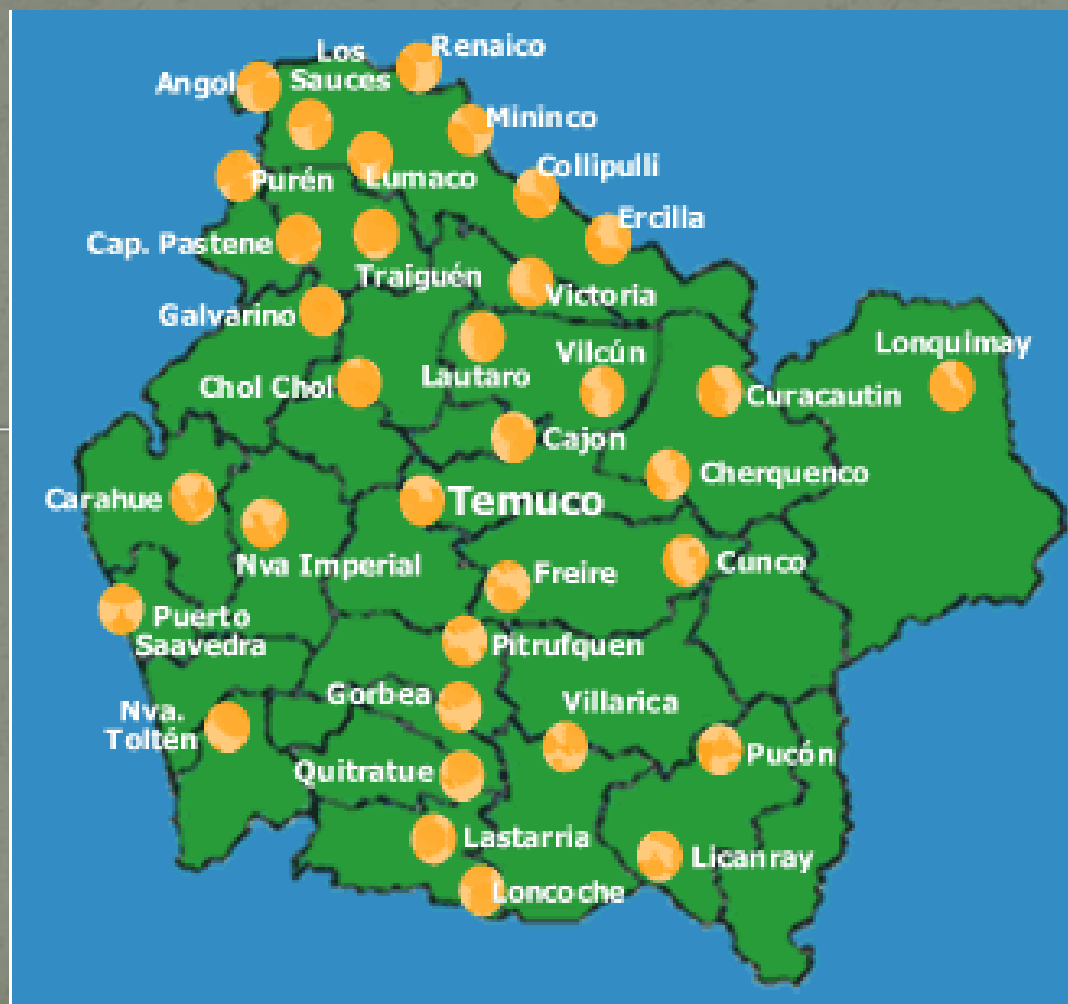


PEHUENCHES: Ellos se desplazaban por toda el área donde crecían las **araucarias**, de las cuales obtenían el **pehuén** o **piñón**, fruto base en su dieta alimenticia.



Cordillera de Nahuelbuta VIII Región. Es un tramo de la cordillera de la Costa, en Chile, que se extiende entre los ríos Biobío e Imperial. Sirve como frontera natural entre las regiones del Biobío y la Araucanía.

MAPUCHES: habitaban entre el Río Limarí y el centro de la Isla de Chiloé, en el actual territorio chileno.



MAPUCHES:

REGIÓN DE LA ARAUCANÍA



HUILLICHES: Habitan principalmente en las regiones de Los Ríos y de Los Lagos.


Valdivia:



Llanquihue:



Chiloé:



CHONOS: que habitaron las islas y canales entre el sur del archipiélago de Chiloé y la península de Taitao.



TEHUELCHES: fueron los habitantes de la Patagonia, razón por la cual también recibieron la denominación de **patagones**.

Tierra del Fuego.



KAWESKAR O ALACALUFES: grupo indígena austral, ubicados en Estrecho de Magallanes, Golfo de penas y Patagonia occidental.



Patagonia

Estrecho de Magallanes



YAGANES: también conocidos como **onas**, fueron un pueblo americano ubicado en el norte de la isla grande de Tierra del Fuego.



SELKNAM: ubicado en el norte de la isla grande de Tierra del Fuego, en el extremo austral.

